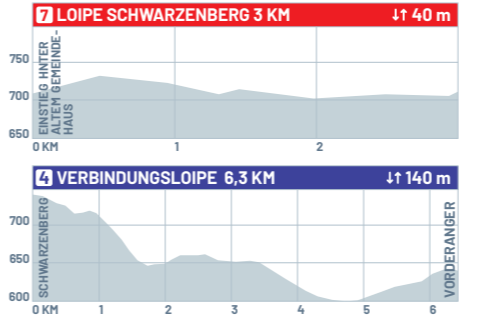


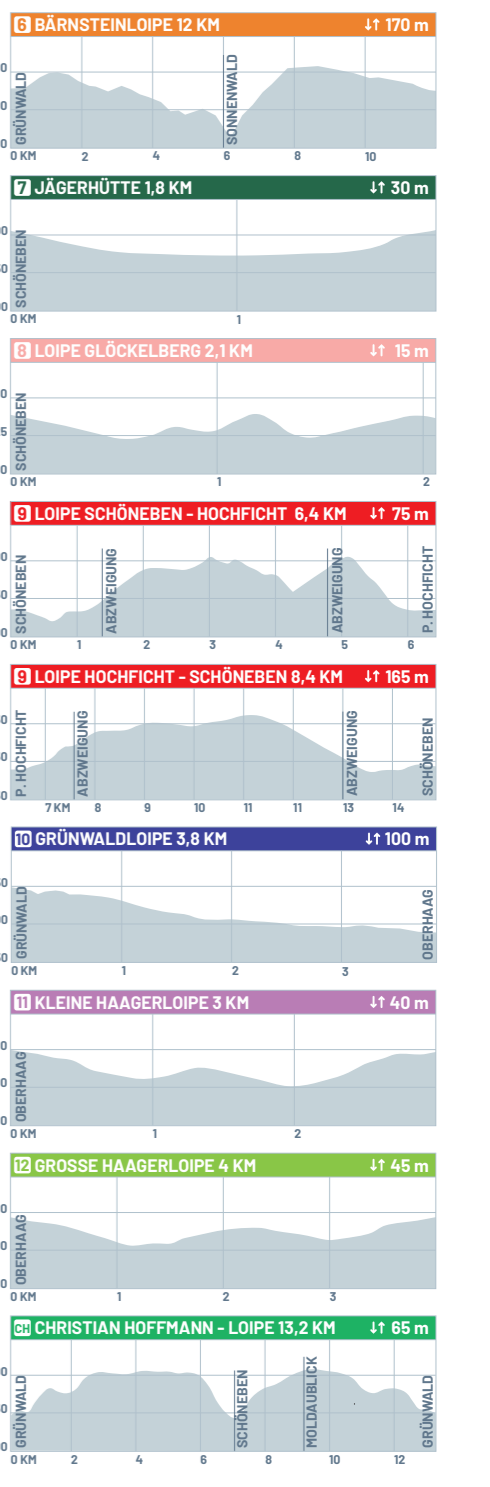
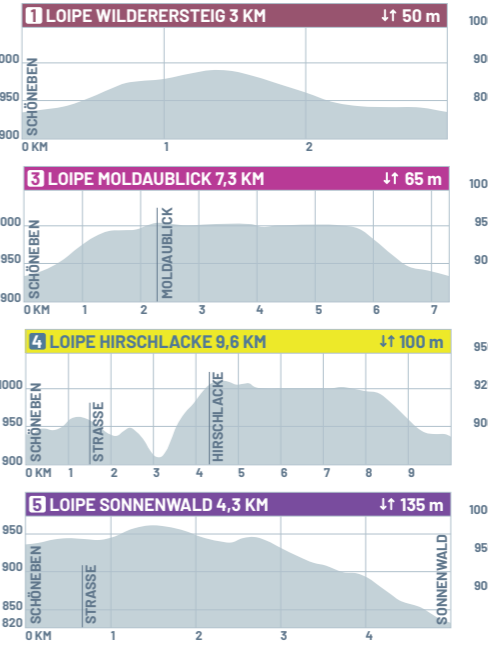
SCHWARZENBERG AM BÖHMERWALD



KLAFFER AM HOCHFICHT



NORDISCHES ZENTRUM BÖHMERWALD



- Einstiegstelle
- Hauptstraßen
- Nebenstraßen
- Winterwanderweg
- Schneeschuhtour
- Gewässer
- Staatsgrenze
- Mülhkreisbahn | Zug
- Gastronomie
- Rodelpiste
- Bankomat
- Lebensmittel
- E-Tankstelle
- Tankstelle
- Langlaufski-Verleih
- Tourismusinformation
- Hallenbad
- Haltestelle Zug
- Hunde erlaubt
- Campingplatz
- WC
- WC & Dusche

NORDISCHES ZENTRUM BÖHMERWALD
Einstieg Schöneben

1 3 4 5
7 8 9 CH

NORDISCHES ZENTRUM BÖHMERWALD
Einstieg Grünwald

6 CH 10

NORDISCHES ZENTRUM BÖHMERWALD
Einstieg Oberhaag

10 11 12

SPILO - SPIELLOIPE

STATIONEN

- 1 Abfahrtshügel
- 2 Wellenbahn
- 3 Schanze
- 4 Slalom



OB SKATING ODER KLASSISCH... LANGLAUFEN IM BÖHMERWALD IST FANTASTISCH.

Wer den Böhmerwald auf langen Latten entdecken will, kann im Nordischen Zentrum zwischen 3 Einstiegstellen wählen:

- **Schöneben** (Ulrichsberg)
- **Grünwald** (Aigen-Schlägl)
- **Oberhaag** (Aigen-Schlägl)

Bei allen Loipen ist eine Laufrichtung vorgegeben. Die Loipen dürfen nicht als Winterwanderwege genutzt werden - zu diesem Zweck sind eigene Wege ausgewiesen.

Bitte haben Sie Verständnis, dass **Hunde nur auf den Loipen in Oberhaag** erlaubt sind.

Beachten Sie bitte, dass unser Spurgerät das Loipennetz einmal täglich, meistens morgens, präpariert. Die Arbeiten können bis zu 4 Stunden in Anspruch nehmen. Am besten informieren Sie sich bei Neuschnee bei der Erlebnisregion Böhmerwald über den Zustand der Loipen. Die aufwändige maschinelle Bearbeitung der Loipen hat die Einführung einer allgemeinen Gebührenpflicht im Nordischen Zentrum Böhmerwald gebracht. Die Loipenkarten erhalten Sie beim Loipenkassier in Schöneben oder bei den Ticketautomaten bei den Einstiegstellen. Bitte halten Sie dafür passendes Kleingeld bereit. Beim Automaten in Grünwald kann auch mit Bankomat- oder Kreditkarte bezahlt werden. Langläufer müssen mit Kontrollen rechnen.

LOIPENGEBÜHR IM NORDISCHEN ZENTRUM

- Tageskarte € 6
- Wochenkarte € 18
- Familiensaisonkarte € 100
- Saisonkarte für Einzelpersonen € 60

BRUSLENÍ I KLASIKA ... BĚŽKAŘENÍ NA ŠUMAVĚ JE FANTAZIE

Kdo chce objevovat Šumavu na dlouhých prkýnkách, může si v rámci areálu Nordisches Zentrum vybrat ze 3 nástupních míst:

- **Schöneben** (Ulrichsberg)
- **Grünwald** (Aigen-Schlägl)
- **Oberhaag** (Aigen-Schlägl)

U každé trasy je uveden stanovený směr jízdy a počet kilometrů. Stopy nejsou určeny pro pěší turistiku - tomuto účelu slouží sámostatné zimní trasy.

Prosím respektujte, že psi mají povolen vstup pouze na běžkové stopy Haager.

Rádi bychom Vás upozornili, že stroj na úpravu stop vyjíždí jednou denně, obvykle poránu. Práce na trasách mohou trvat až 4 hodiny. Při novém sněhu je dobré informovat se o stavu tras v pobočkách Erlebnisregion Böhmerwald.

Náročná strojová úprava tras je důvodem zavedení povinného poplatku za využití tras v areálu Nordisches Zentrum Böhmerwald. Plány tras obdržíte od pokladních v nástupních místech. Počítejte s tím, že můžete být kontrolováni. Platba s bankomatu a kreditní karty možná.

POPLATKY V AREÁLU NORDISCHES ZENTRUM

- Denní karta € 6
- Týdenní karta € 18
- Sezonní rodinná karta € 100
- Sezonní karta pro jednotlivce € 60

Loipenauskunft: +43 57890 100
Langlaufschule: +43 676 3283601
Langlaufverleih: +43 664 5298700
Notrufnummern: Rettung 144 | Polizei 133 | Feuerwehr 122 |
Euro-Notruf 112 | Bergrettung 140

Loipenbericht & Webcams auf www.boehmerwald.at

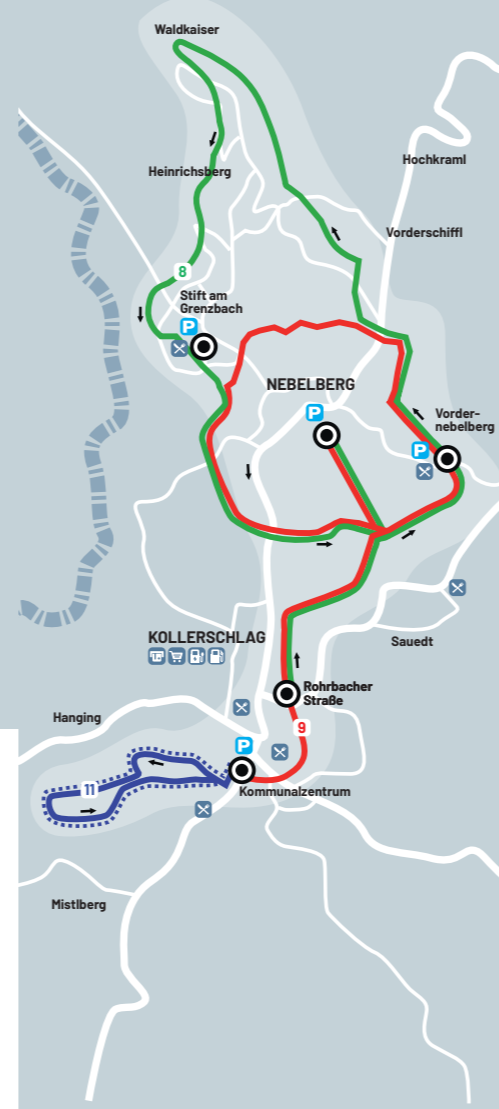
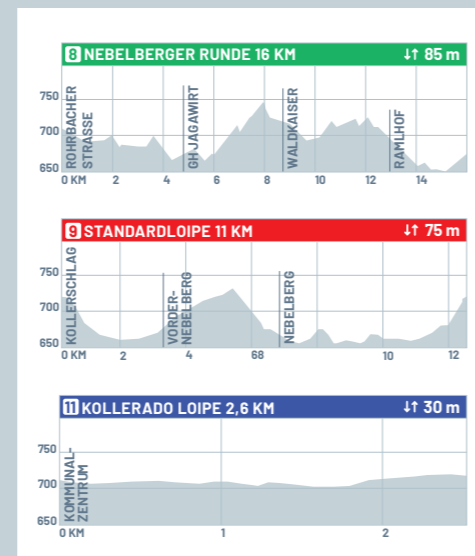
Informace o trasách: +43 57890 100
Záchraná služba 144 | Policie 133 | Hasiči 122 |
Evropské nouzové volání 112 | Horská služba 140

Stav tras & webkamery na www.boehmerwald.at

In der Ferienregion Böhmerwald finden Sie ein umfangreiches Loipennetz, das keinen Wunsch offen lässt. Zum einen erwartet Sie hier das Nordische Zentrum Böhmerwald (1.000 m) mit knapp 80 km hervorragend präparierten Hochwaldoipen. Zum anderen bietet die sanfte Hügellandschaft mehr als 70 km Talloipen. Die Loipen sind für Skater und klassische Läufer aller Könnertufen gespurt.

KOLLERSCHLAG-NEBELBERG

(Keine Loipengebühr)

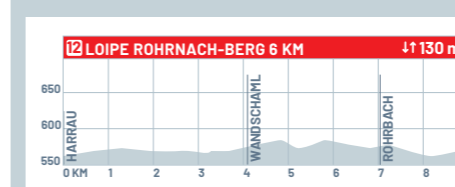


Impressum:

Herausgeber: Erlebnisregion Böhmerwald, Dreisesselbergstraße 18/1, 4160 Aigen-Schlägl, Karte: Erlebnisregion Böhmerwald, Fotos: OÖ Tourismus/David Lugmayr, Erlebnisregion Böhmerwald/Werner Streitfelder, Übersetzung: Silvia Nacovska. Änderungen und Druckfehler vorbehalten.

ROHRBACH-BERG

(Keine Loipengebühr)



MÜHLVIERTEL

Erlebnisregion Böhmerwald
Dreisesselbergstraße 18/1, A-4160 Aigen-Schlägl •
Tel.: +43 5 7890 100 • Fax: +43 5 7890 115 •
info@boehmerwald.at • www.boehmerwald.at